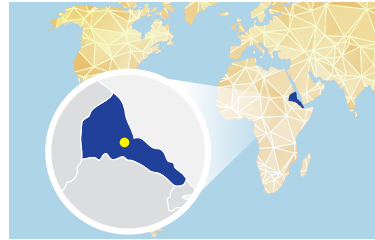


에리트리아



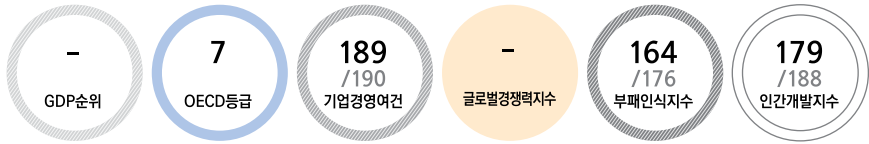
Eritrea

위치 아프리카 동부, 홍해 연안, 지부티와 수단 사이

면적 118천 km²(한반도의 1/2)

수도 Asmara

인구 6.7백만 명('17)

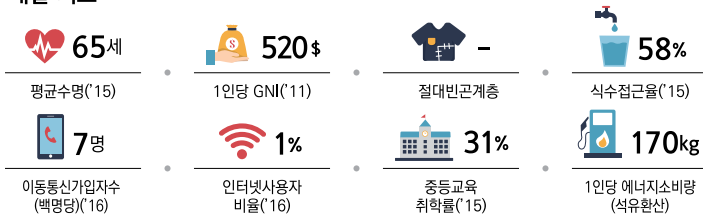


일반	기후	고온건조(해안, 저지대), 고온다습(고지대)
	민족	티그리니아족(55%), 티그레족(30%)
	언어	티그리니아어(공용어), 아랍어(공용어), 영어(공용어), 티그레어
	종교	이슬람교, 콥트교, 가톨릭, 기독교

정치	독립일	1993. 5. 24.(에티오피아)
	정치체제	대통령중심제
	국가원수	Isaias Afeworki 대통령
	의회	단원제(150석)

경제	GDP	61억 달러('17)
	1인당GDP	901달러('17)
	화폐단위	Nakfa(Nfa)
	회계연도	1. 1.~12. 31.
	산업구조	서비스업 59%, 제조업 29%, 농업 12%('16)
	주요수출품	금 및 기타광물, 가축, 수수, 섬유, 식료품, 소형공산품('16)
	주요수입품	기계, 석유제품, 식료품, 공산품('16)
	주요부존자원	금, 탄산칼륨, 아연, 구리, 소금
	국제신인도	OECD 7등급

주요 사회·개발 지표



국내경제	경제지표	단위	2014	2015	2016	2017 ^e	2018 ^f
	GDP	억 달러	41	47	54	61	69
	1인당 GDP	달러	665	741	823	901	988
	경제성장률	%	5.0	4.8	3.7	3.3	3.6
	재정수지/GDP	%	-14.4	-14.2	-14.0	-13.8	-12.6
	소비자물가상승률	%	10.0	9.0	9.0	9.0	9.0
	정부채무/GDP	%	126.5	127.1	125.5	127.4	128.0

대외거래	항목(달러당, 연중)	단위	2014	2015	2016	2017 ^e	2018 ^f
	환율	Nfa	15.4	15.4	15.4	15.4	15.4
	경상수지	백만 달러	-278	-251	-233	-210	-200
	경상수지/GDP	%	-6.9	-5.4	-4.4	-3.5	-2.9
	상품수지	백만 달러	-636	-610	-564	-512	-484
	수출	백만 달러	496	415	485	636	654
	수입	백만 달러	1,132	1,025	1,049	1,147	1,137
	외환보유액	백만 달러	212	200	208	231	234

외채현황	항목	단위	2014	2015	2016	2017 ^e	2018 ^f
	총외채잔액	백만 달러	894	1,003	1,025	1,170	1,350
	총외채잔액/GDP	%	22.1	21.5	19.2	19.3	19.7
	단기외채	백만 달러	39	50	11	11	..
	외채상환액/총수출	%	5.5	6.3	3.3	2.7	3.4

우리나라와의 관계

외교관계수립	1993. 5. 24. 수교(북한과는 1993. 5. 25. 수교)						
외교관계	주요협정체결	-					
무역현황		2014	2015	2016	주요 품목		
	수출(천 달러)	18,036	8,298	1,142	자동차, 건전지 및 축전지, 합성수지		
	수입(천 달러)	19,731	13,834	6,764	아연광, 고무제품, 연마제품		
투자현황		2014	2015	2016	2016년 말 누계		
	신규법인수	0	0	0	0		
	투자금액(천 달러)	0	0	0	0		